

☐ RUAS A SEREM PAVIMENTADAS

CARIMBO DO CAU / CREA:

CARIMBO DA PREFEITURA:

**ASSOCIAÇÃO MATO-GROSSENSE DOS MUNICÍPIOS  
COORDENAÇÃO DE PROJETOS**

SITE: [www.amm.org.br](http://www.amm.org.br)  
E-MAIL: [centraldeprojetosamm@gmail.com](mailto:centraldeprojetosamm@gmail.com)

**ADM. NEURILAN FRAGA**

TIPO DE OBRA:	INSTITUCIONAL	MODALIDADE:	
OBJETO:	INFRA-ESTRUTURA-PAVIMENTAÇÃO ASFÁLTICA		
CONCEDENTE/ CNPJ:	PREFEITURA MUNICIPAL DE VILA BELA DA SANTÍSSIMA TRINDADE - MT CNPJ: 03.214.160/0001-21		
ENDEREÇO:	DIVERSAS RUAS		
AUTOR DO PROJETO:			
RESPONSÁVEL TÉCNICO P/ OBRA:			

**PROJETO DE PAVIMENTAÇÃO**

ASSUNTO:  
**MAPA DE LOCAÇÃO DE RUAS DO PROJETO**

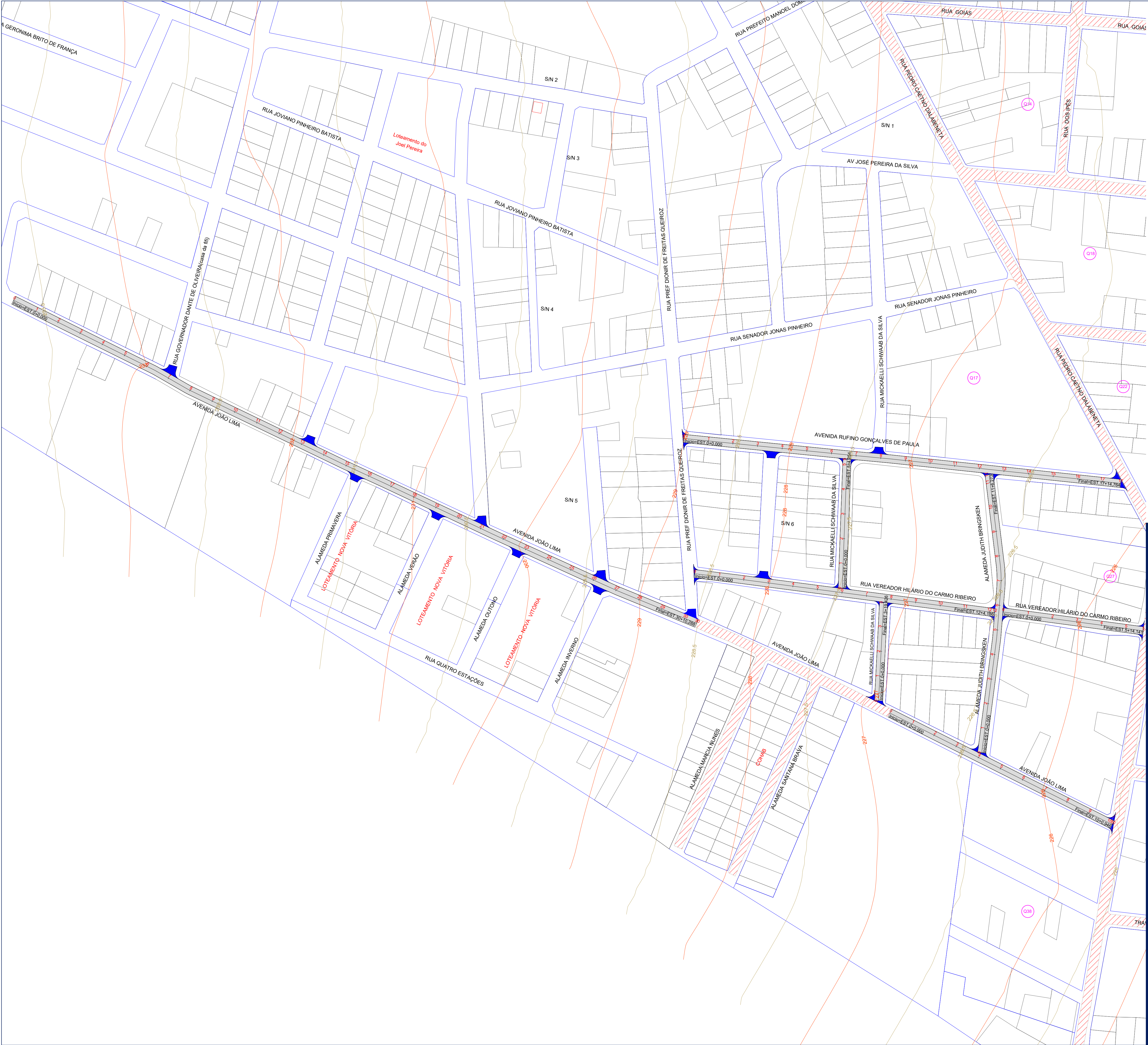
DATA DE ENTREGA:	COORDENADAS GEOGRÁFICAS:	QUADRO DE ÁREAS
REVISÃO:	ÍNDICES URBANÍSTICOS	
ESCALA:		
ART:	DESENHO:	

**PG**

FOLHA Nº

**01**





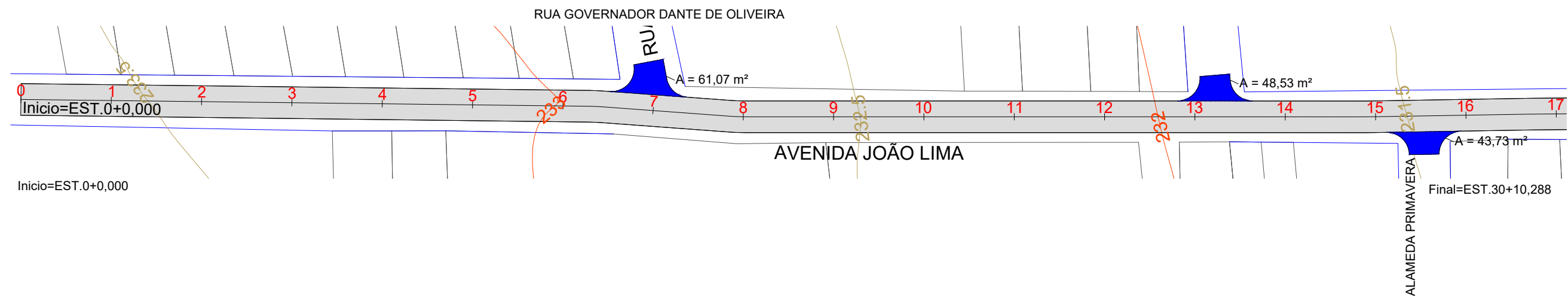
RUAS A SEREM PAVIMENTADAS			
CARIMBO DO CAU / CREA:		CARIMBO DA PREFEITURA:	
<div>ASSOCIAÇÃO MATO-GROSSENSE DOS MUNICÍPIOS</div> <div>COORDENAÇÃO DE PROJETOS</div> <div>SITE: <a href="http://www.amm.org.br">www.amm.org.br</a></div> <div>E-MAIL: <a href="mailto:centraldeprojetosamm@gmail.com">centraldeprojetosamm@gmail.com</a></div> <div>ADM. NEURILAN FRAGA</div>			
TIPO DE OBRA:	INSTITUCIONAL	MODALIDADE:	
INFRA-ESTRUTURA-PAVIMENTAÇÃO ASFÁLTICA			
CONCEDENTE/ CNPJ:	PREFEITURA MUNICIPAL DE VILA BELA DA SANTÍSSIMA TRINDADE - MT CNPJ: 03.214.160/0001-21		
ENDEREÇO:	DIVERSAS RUAS		
AUTOR DO PROJETO:	<div>AMM</div> <div>Genêio 2019-2020</div> <div>Marcos Vinícius Motaire Meireles</div> <div>Engenheiro Civil</div> <div>CREA: 121.507.013-6</div> <div>Mat Grossoense dos Municípios</div> <div>Em Defesa do Municipalismo</div>		
RESPONSÁVEL TÉCNICO P/ OBRA:			
PROJETO DE PAVIMENTAÇÃO			
ASSUNTO: MAPA DE LOCAÇÃO DE RUAS DO PROJETO			
DATA DE ENTREGA:	COORDENADAS GEOGRÁFICAS:	QUADRO DE ÁREAS	
	ÍNDICES URBANÍSTICOS		
	DESENHO:		

PG

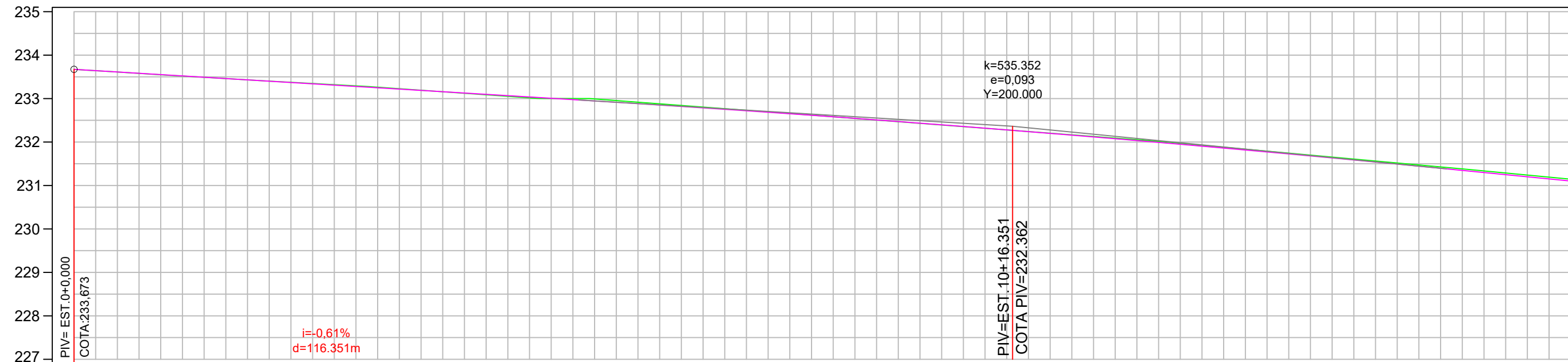
FOLHA Nº

02



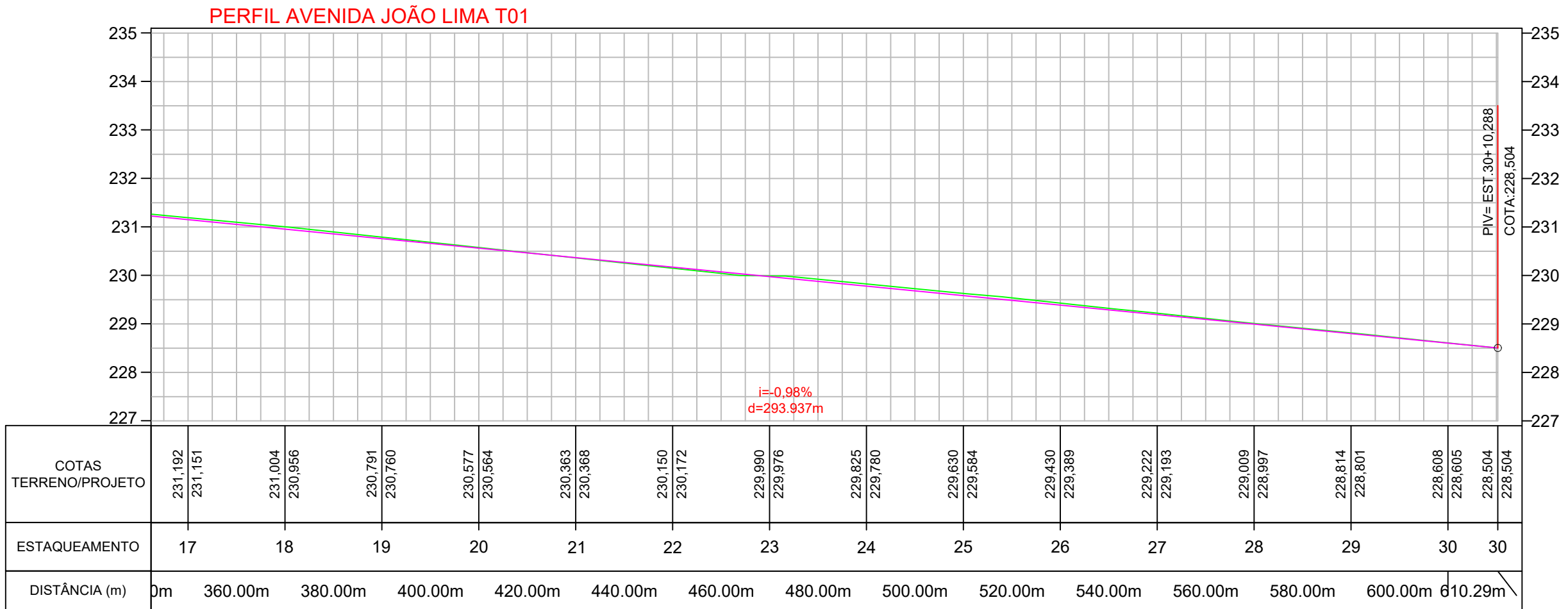
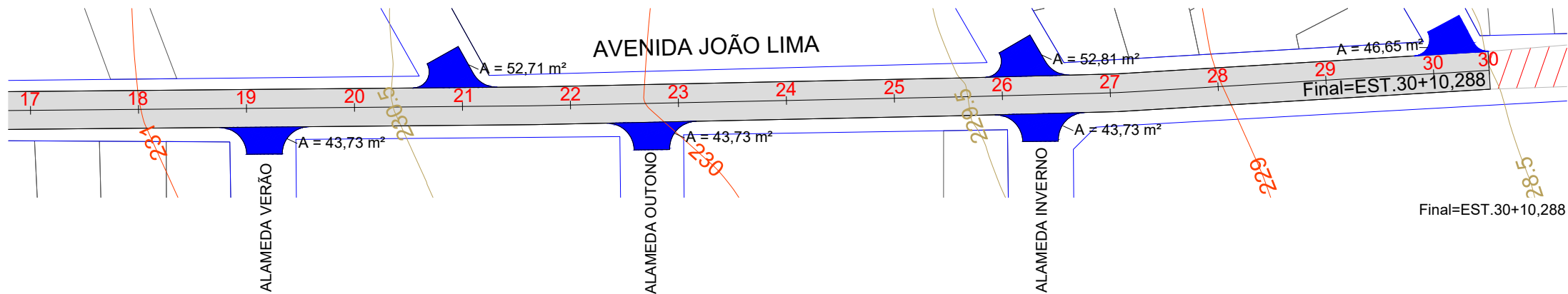


PERFIL AVENIDA JOÃO LIMA T01

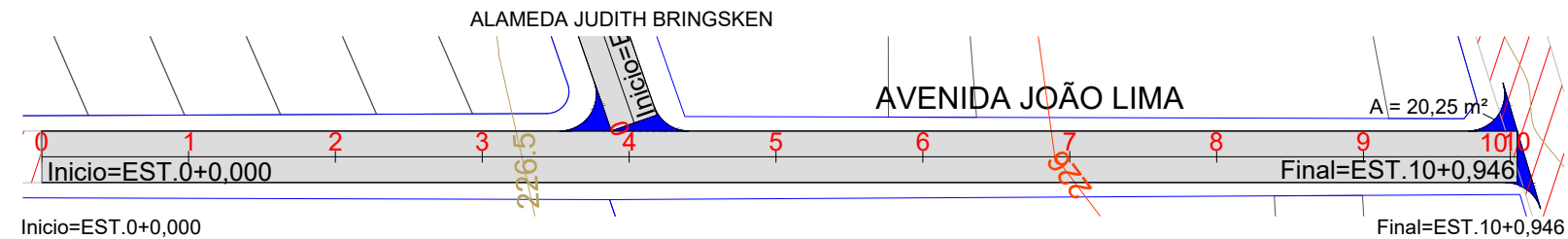


COTAS TERRENO/PROJETO	233,673 233,673	233,548 233,552	233,431 233,431	233,320 233,310	233,192 233,188	233,053 233,067	232,991 232,946	232,842 232,820	232,693 232,686	232,544 232,545	232,392 232,396	232,241 232,240	232,090 232,076	231,926 231,905	231,744 231,727	231,563 231,541	231,382 231,347	231,192 231,151
ESTAQUEAMENTO	0	1	2	3	4	5	6	7	8	9	10	11	12	13	14	15	16	17
DISTÂNCIA (m)	20.00m	40.00m	60.00m	80.00m	100.00m	120.00m	140.00m	160.00m	180.00m	200.00m	220.00m	240.00m	260.00m	280.00m	300.00m	320.00m	340.00m	360.00m

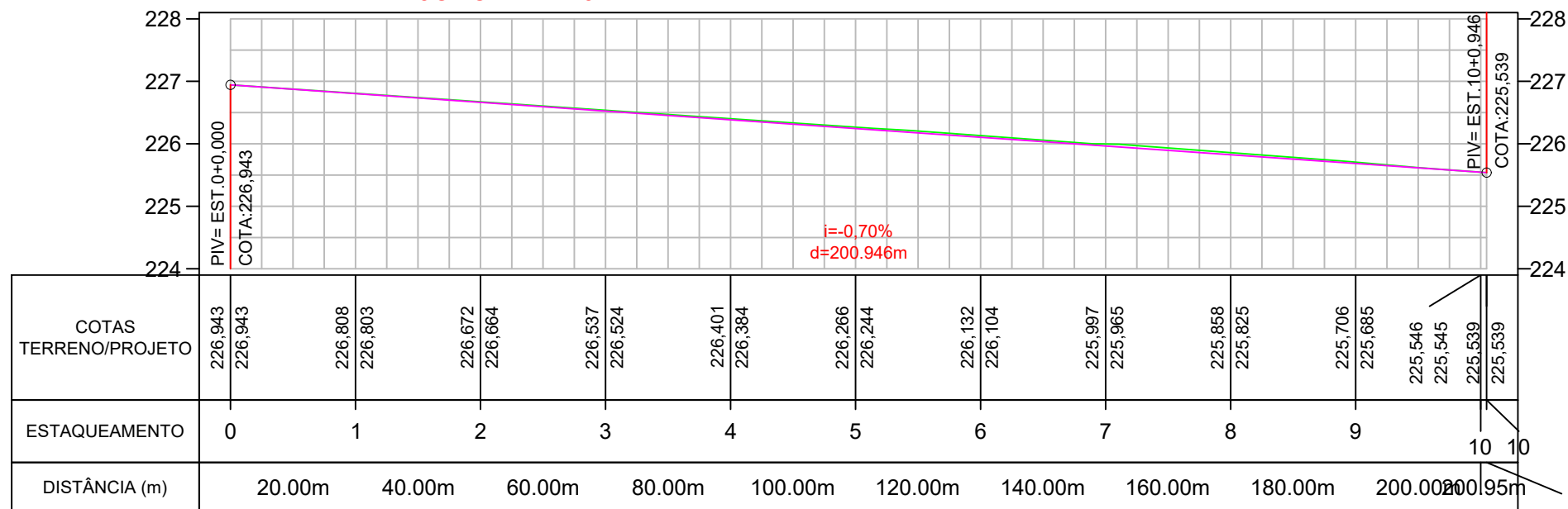
LEGENDA		ASSUNTO: PERFIL LOGITUDINAL		ASSOCIAÇÃO MATO-GROSSENSE DOS MUNICÍPIOS Coordenação de Projetos Adm. Neurilan Fraga	
<div><div></div> LINHA DE TERRENO (PERFIL)</div> <div><div></div> LINHA DE PROJETO (PERFIL)</div> <div><div></div> LIMPA-RODAS E EMBOCADURAS</div>		LOCAL DO ARQUIVO: GEOMETRICO.DWG	DADOS: EXECUÇÃO DE PAVIMENTO DO TIPO TSD EXTENSÃO: 610,29 m LARGURA DA VIA: 7,0 m ÁREA A PAVIMENTAR: 4.272,01 m² ÁREA DE LIMPA RODAS: 390,04 m²	COORDENADAS: INICIO: 15° 0'51.43"S 59°58'38.67"O FINAL: 15° 1'0.10"S 59°58'20.44"O	INFRA-ESTRUTURA-PAVIMENTAÇÃO ASFÁLTICA
		AUTOR DO PROJETO:  Marcos V. Monteiro Meireles Engenheiro Civil CREA - 1215070136	DESENHO: Marcos V. Monteiro Meireles		PROPRIETÁRIO/ CNPJ: PREFEITURA MUNICIPAL DE VILA BELA DA SANTÍSSIMA TRINDADE - MT CNPJ:03.214.160/0001-21
ESCALA: SEM ESCALA	ART: 000000-0			ENDEREÇO: DISTRITO SEDE	FOLHA Nº PG-03



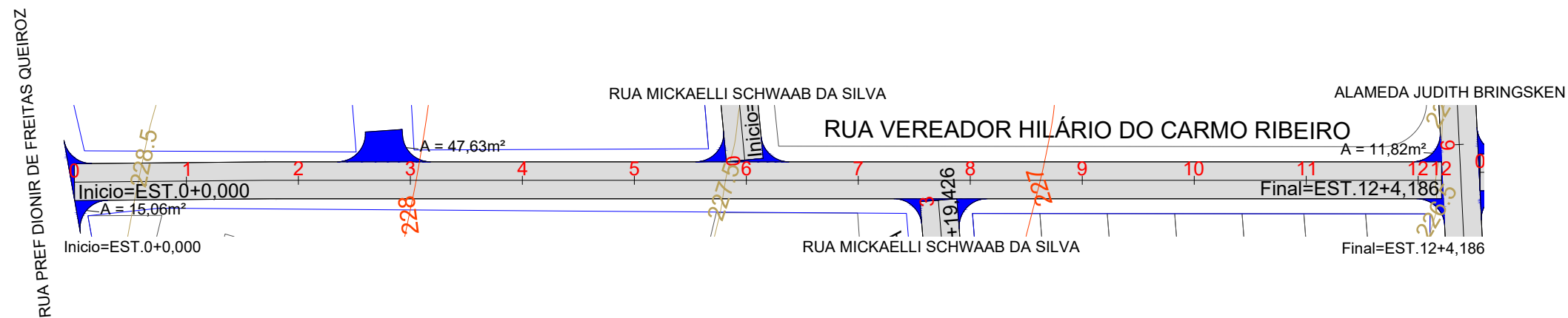
LEGENDA		ASSUNTO: PERFIL LOGITUDINAL		ASSOCIAÇÃO MATO-GROSSENSE DOS MUNICÍPIOS Coordenação de Projetos Adm. Neurilan Fraga	
<div><div></div> LINHA DE TERRENO (PERFIL)</div> <div><div></div> LINHA DE PROJETO (PERFIL)</div> <div><div></div> LIMPA-RODAS E EMBOCADURAS</div>		LOCAL DO ARQUIVO: GEOMETRICO.DWG	DADOS:  EXECUÇÃO DE PAVIMENTO DO TIPO TSD EXTENSÃO: 610,29 m LARGURA DA VIA: 7,0 m ÁREA A PAVIMENTAR: 4.272,01 m² ÁREA DE LIMPA RODAS: 436,69 m²	COORDENADAS:  INICIO: 15° 0'51.43"S 59°58'38.67"W  FINAL: 15° 1'0.10"S 59°58'20.44"W	INFRA-ESTRUTURA-PAVIMENTAÇÃO ASFÁLTICA
		AUTOR DO PROJETO:  Marcos V. Monteiro Meireles Engenheiro Civil CREA - 1215070136	PROPRIETÁRIO/ CNPJ: PREFEITURA MUNICIPAL DE VILA BELA DA SANTÍSSIMA TRINDADE - MT CNPJ:03.214.160/0001-21		
ESCALA: SEM ESCALA	ART: 000000-0	DESENHO: Marcos V. Monteiro Meireles			ENDEREÇO: DISTRITO SEDE
					FOLHA Nº PG-04



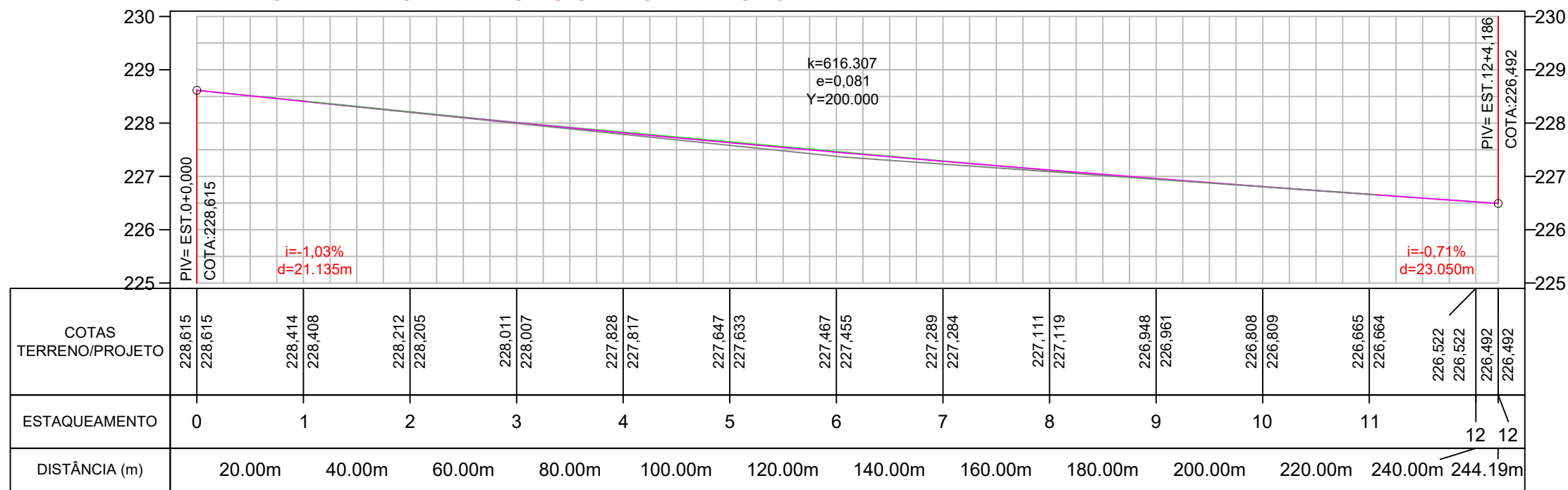
PERFIL AVENIDA JOÃO LIMA T02




LEGENDA		ASSUNTO: PERFIL LOGITUDINAL		ASSOCIAÇÃO MATO-GROSSENSE DOS MUNICÍPIOS Coordenação de Projetos Adm. Neurilan Fraga		
<div><div></div> LINHA DE TERRENO (PERFIL)</div> <div><div></div> LINHA DE PROJETO (PERFIL)</div> <div><div></div> LIMPA-RODAS E EMBOCADURAS</div>	LOCAL DO ARQUIVO: GEOMETRICO.DWG	DADOS:	COORDENADAS:			
	AUTOR DO PROJETO:  Marcos V. Monteiro Meireles Engenheiro Civil CREA - 1215070136	EXECUÇÃO DE PAVIMENTO DO TIPO TSD	INICIO:	15° 1'2.41"S 59°58'15.57"O		
		EXTENSÃO: 200,95 m	FINAL:	15° 1'5.58"S 59°58'9.23"O		
ESCALA: SEM ESCALA	ART: 000000-0	DESENHO: Marcos V. Monteiro Meireles	PROPRIETÁRIO/ CNPJ:	INFRA-ESTRUTURA-PAVIMENTAÇÃO ASFÁLTICA		
			PREFEITURA MUNICIPAL DE VILA BELA DA SANTÍSSIMA TRINDADE - MT CNPJ:03.214.160/0001-21			
			ENDEREÇO:	DISTRITO SEDE	FOLHA Nº PG-05	



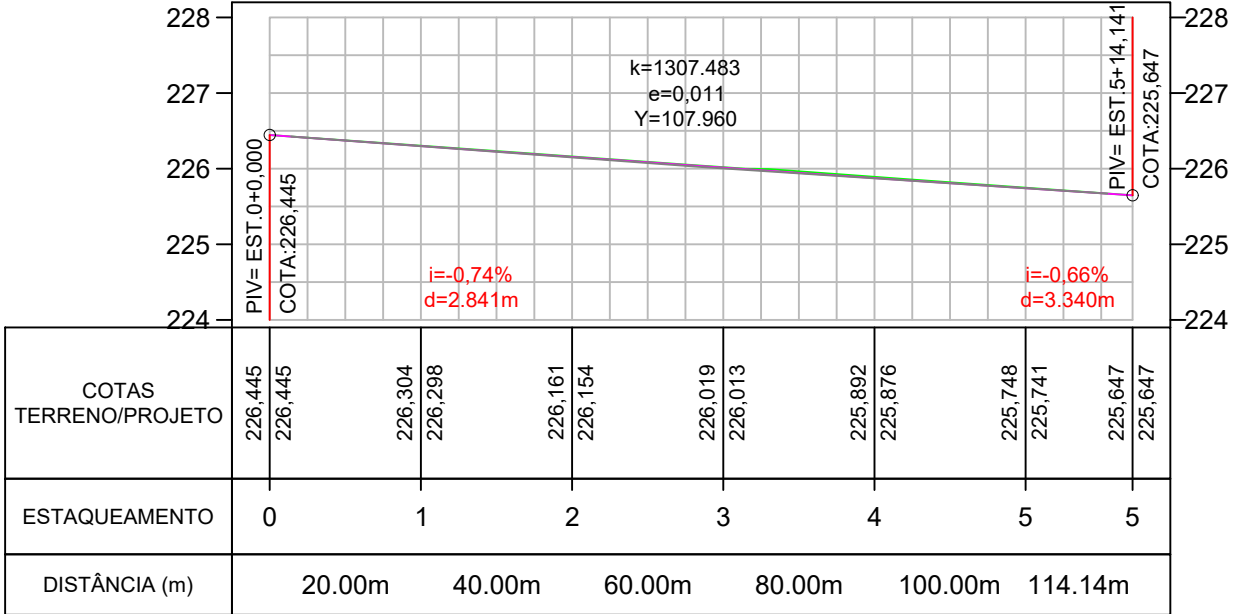
PERFIL RUA VEREADOR HILÁRIO DO CARMO RIBEIRO T01



LEGENDA		ASSUNTO: PERFIL LOGITUDINAL		ASSOCIAÇÃO MATO-GROSSENSE DOS MUNICÍPIOS Coordenação de Projetos Adm. Neurilan Fraga		
<div><div></div> LINHA DE TERRENO (PERFIL)</div> <div><div></div> LINHA DE PROJETO (PERFIL)</div> <div><div></div> LIMPA-RODAS E EMBOCADURAS</div>		LOCAL DO ARQUIVO: GEOMETRICO.DWG	DADOS:	COORDENADAS:		
		AUTOR DO PROJETO:  Marcos V. Monteiro Meireles Engenheiro Civil CREA - 1215070136	EXECUÇÃO DE PAVIMENTO DO TIPO TSD	INICIO:	15° 0'58.99"S 59°58'20.32"O	
			EXTENSÃO: 244,19 m	FINAL:	15° 1'0.02"S 59°58'12.22"O	
			LARGURA DA VIA: 6,60 m			
			ÁREA A PAVIMENTAR: 244,19 m²			
			ÁREA DE LIMPA RODAS: 74,51 m²			
ESCALA: SEM ESCALA		ART: 000000-0	DESENHO: Marcos V. Monteiro Meireles		PROPRIETÁRIO/ CNPJ:	PREFEITURA MUNICIPAL DE VILA BELA DA SANTÍSSIMA TRINDADE - MT CNPJ:03.214.160/0001-21
					ENDEREÇO:	DISTRITO SEDE
					FOLHA Nº PG-06	

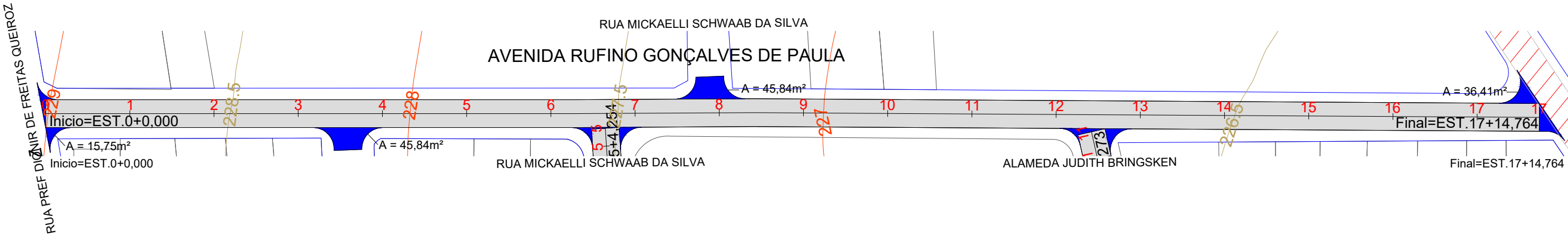


PERFIL RUA VEREADOR HILÁRIO DO CARMO RIBEIRO T02

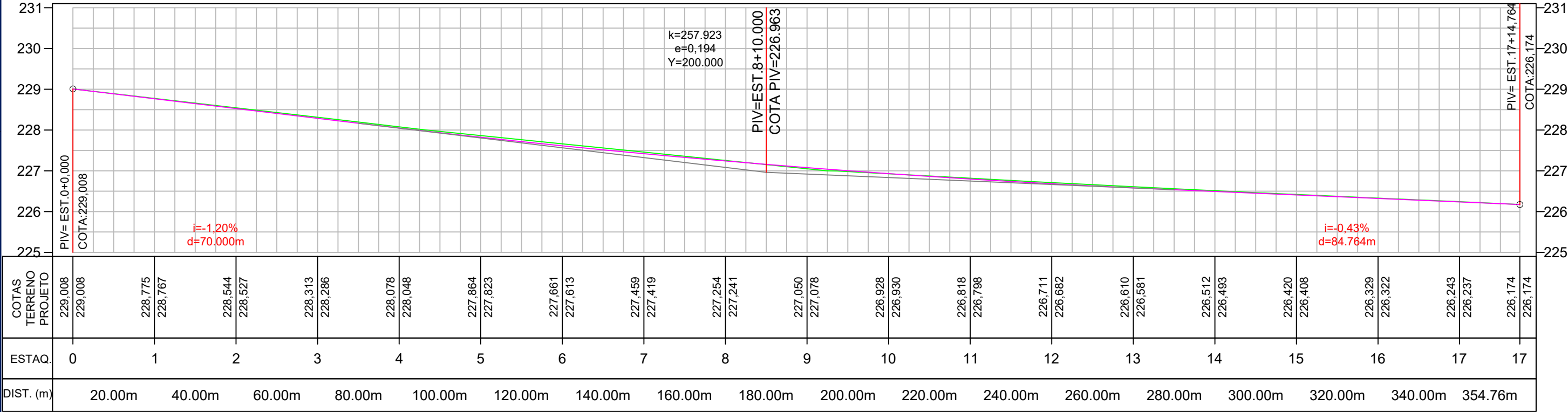


LEGENDA		ASSUNTO: PERFIL LOGITUDINAL		ASSOCIAÇÃO MATO-GROSSENSE DOS MUNICÍPIOS Coordenação de Projetos Adm. Neurilan Fraga	
<div><div></div> LINHA DE TERRENO (PERFIL)</div> <div><div></div> LINHA DE PROJETO (PERFIL)</div> <div><div></div> LIMPA-RODAS E EMBOCADURAS</div>		LOCAL DO ARQUIVO: GEOMETRICO.DWG	DADOS:  EXECUÇÃO DE PAVIMENTO DO TIPO TSD EXTENSÃO: 114,14 m LARGURA DA VIA: 6,60 m ÁREA A PAVIMENTAR: 753,33 m² ÁREA DE LIMPA RODAS: 22,94 m²	COORDENADAS:  INICIO: 15° 1'0.01"S 59°58'11.88"O  FINAL: 15° 1'0.52"S 59°58'8.40"O	INFRA-ESTRUTURA-PAVIMENTAÇÃO ASFÁLTICA
					PROPRIETÁRIO/ CNPJ:
ESCALA: SEM ESCALA	ART: 000000-0		Marcos V. Monteiro Meireles Engenheiro Civil CREA - 1215070136	DESENHO: Marcos V. Monteiro Meireles	ENDEREÇO:
					FOLHA Nº PG-07

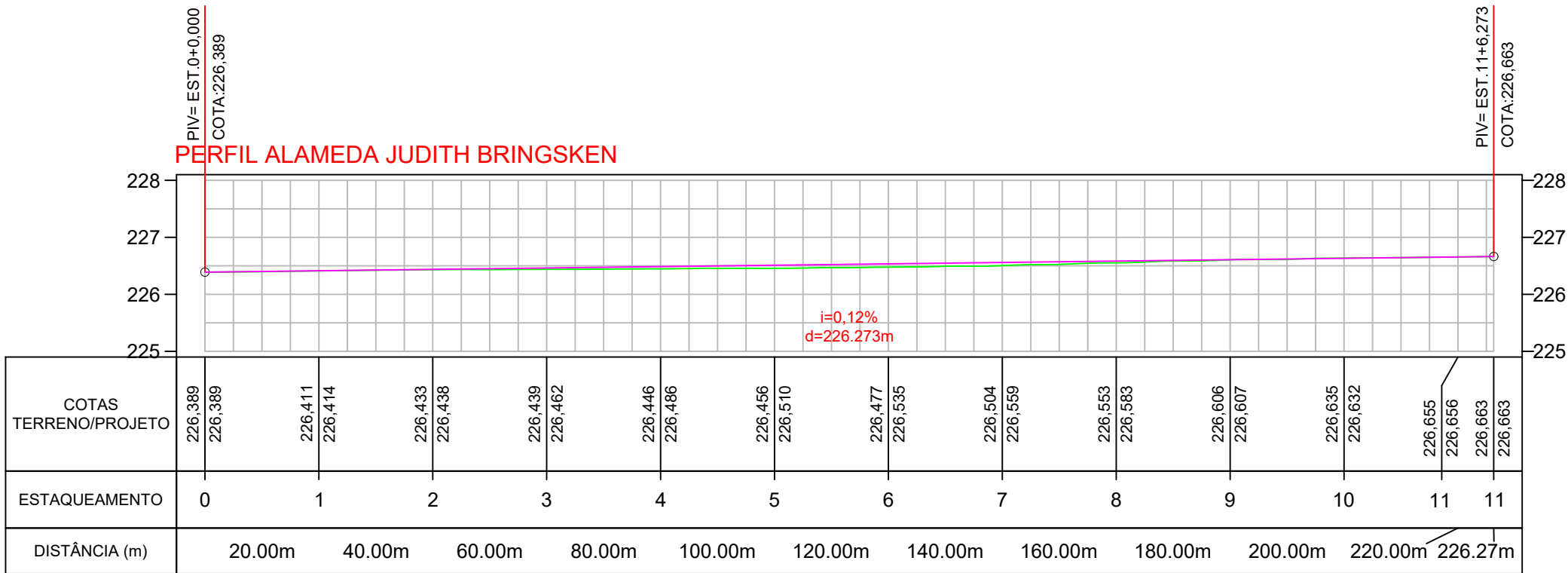
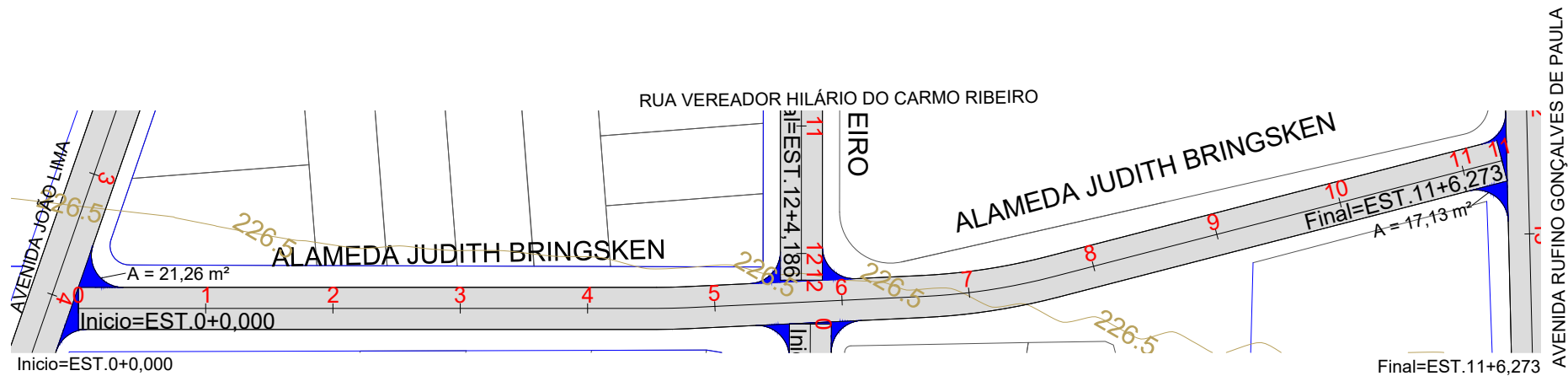




PERFIL AVENIDA RUFINO GONÇALVES DE PAULA

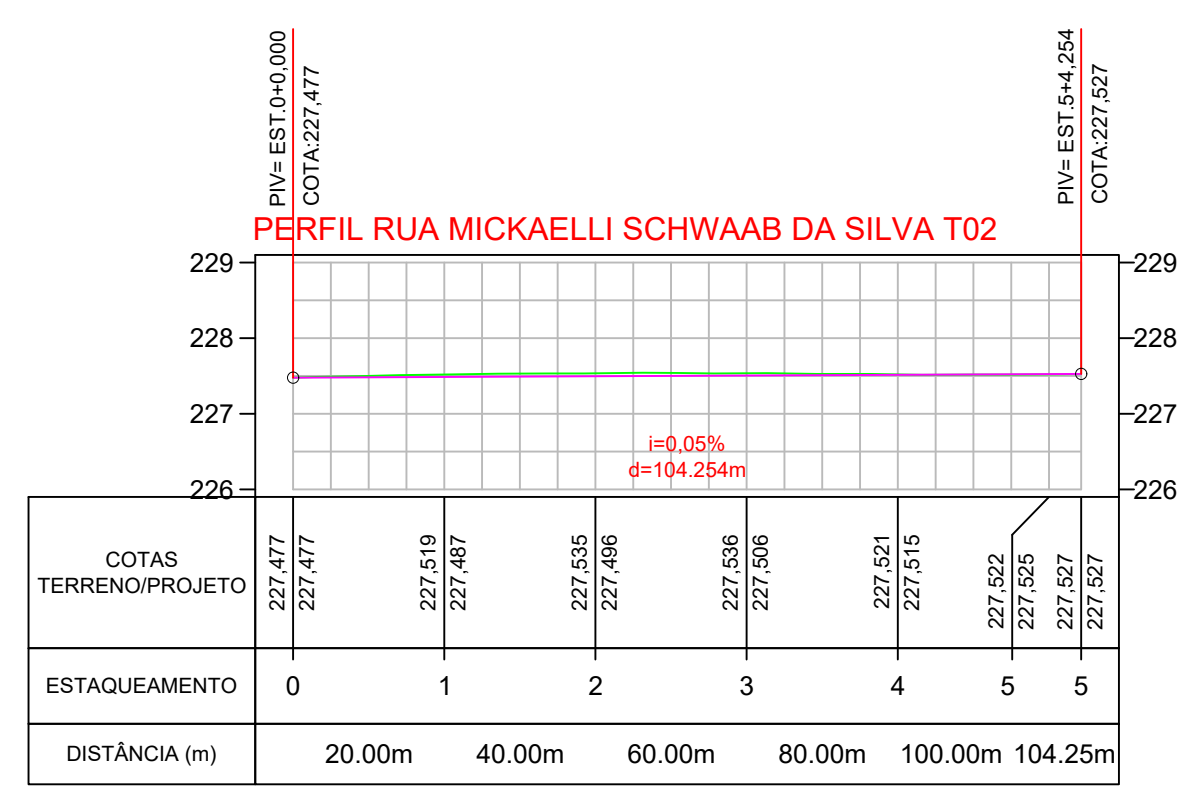
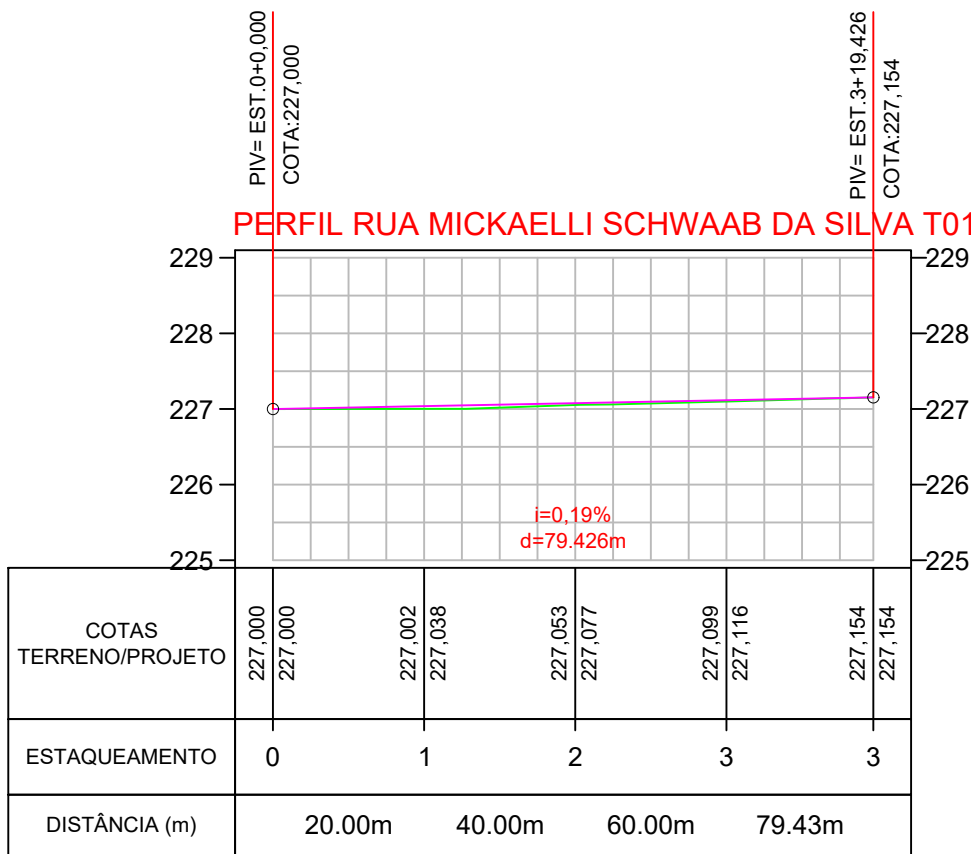
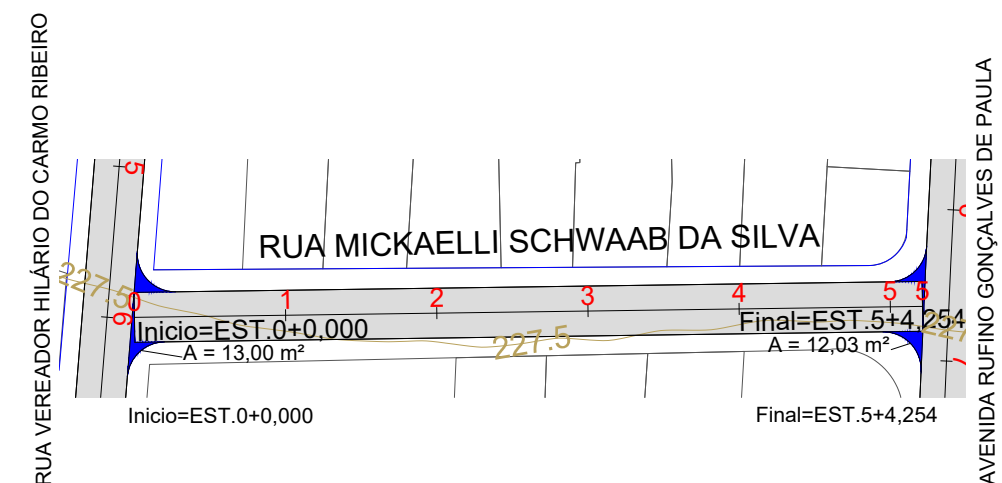
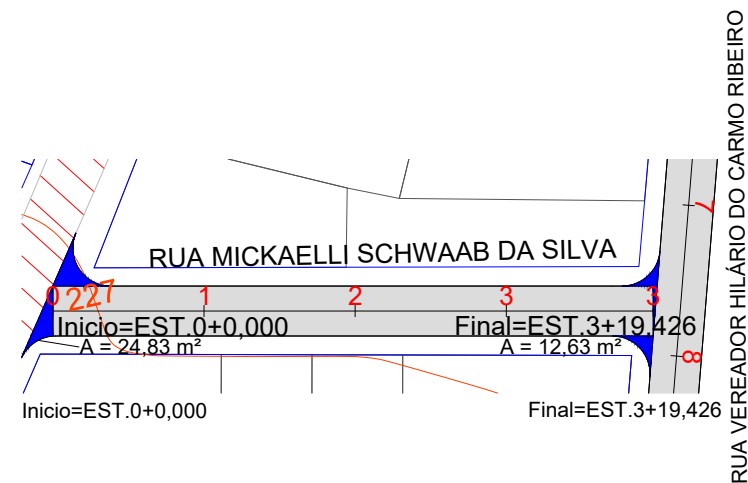


LEGENDA		ASSUNTO: PERFIL LOGITUDINAL		ASSOCIAÇÃO MATO-GROSSENSE DOS MUNICÍPIOS Coordenação de Projetos Adm. Neurilan Fraga	
<div><div></div> LINHA DE TERRENO (PERFIL)</div> <div><div></div> LINHA DE PROJETO (PERFIL)</div> <div><div></div> LIMPA-RODAS E EMBOCADURAS</div>		LOCAL DO ARQUIVO: GEOMETRICO.DWG	DADOS:  EXECUÇÃO DE PAVIMENTO DO TIPO TSD EXTENSÃO: 354,76 m LARGURA DA VIA: 6,60 m ÁREA A PAVIMENTAR: 2.341,44 m² ÁREA DE LIMPA RODAS: 143,84 m²	COORDENADAS:  INICIO: 15° 0'55.36"S 59°58'20.57"O  FINAL: 15° 0'56.61"S 59°58'8.78"O	INFRA-ESTRUTURA-PAVIMENTAÇÃO ASFÁLTICA
		AUTOR DO PROJETO:  Marcos V. Monteiro Meireles Engenheiro Civil CREA - 1215070136		PROPRIETÁRIO/ CNPJ:	PREFEITURA MUNICIPAL DE VILA BELA DA SANTÍSSIMA TRINDADE - MT CNPJ:03.214.160/0001-21
ESCALA: SEM ESCALA	ART: 000000-0		DESENHO: Marcos V. Monteiro Meireles	ENDEREÇO:	DISTRITO SEDE
					FOLHA Nº PG-08



LEGENDA		ASSUNTO: PERFIL LOGITUDINAL		ASSOCIAÇÃO MATO-GROSSENSE DOS MUNICÍPIOS Coordenação de Projetos Adm. Neurilan Fraga	
<div><div></div> LINHA DE TERRENO (PERFIL)</div> <div><div></div> LINHA DE PROJETO (PERFIL)</div> <div><div></div> LIMPA-RODAS E EMBOCADURAS</div>		LOCAL DO ARQUIVO: GEOMETRICO.DWG	DADOS:  EXECUÇÃO DE PAVIMENTO DO TIPO TSD EXTENSÃO: 226,27 m LARGURA DA VIA: 6,60 m ÁREA A PAVIMENTAR: 1493,40 m² ÁREA DE LIMPA RODAS: 38,39 m²	COORDENADAS:  INICIO: 15° 1'3.68"S 59°58'12.64"O  FINAL: 15° 0'56.41"S 59°58'12.33"O	INFRA-ESTRUTURA-PAVIMENTAÇÃO ASFÁLTICA
		AUTOR DO PROJETO:  Marcos V. Monteiro Meireles Engenheiro Civil CREA - 1215070136	PROPRIETÁRIO/ CNPJ: PREFEITURA MUNICIPAL DE VILA BELA DA SANTÍSSIMA TRINDADE - MT CNPJ:03.214.160/0001-21		
ESCALA: SEM ESCALA	ART: 000000-0	DESENHO: Marcos V. Monteiro Meireles			ENDEREÇO: DISTRITO SEDE
					FOLHA Nº PG-09





LEGENDA		ASSUNTO: MAPA DE LOCALIZAÇÃO		ASSOCIAÇÃO MATO-GROSSENSE DOS MUNICÍPIOS Coordenação de Projetos Adm. Neurilan Fraga			
<div>■ LINHA DE TERRENO (PERFIL)</div> <div>■ LINHA DE PROJETO (PERFIL)</div> <div>■ LIMPA-RODAS E EMBOCADURAS</div>	ART: 000000-0	LOCAL DO ARQUIVO: GEOMETRICO.DWG	DADOS:	INFRA-ESTRUTURA-PAVIMENTAÇÃO ASFÁLTICA			
		AUTOR DO PROJETO: <b>Marcos V. Monteiro Meireles</b> Engenheiro Civil CREA - 1215070136	<div><b>RUA MICKAELLI SCHWAAB DA SILVA T01</b> EXTENSÃO: 79,43 m LARGURA DA VIA: 6,60 m ÁREA A PAVIMENTAR: 524,21 m² ÁREA DE LIMPA RODAS: 37,46 m² COORDENADAS: INICIO: 15° 1'2.25"S 59°58'15.58"O FINAL: 15° 0'59.74"S 59°58'15.26"O</div> <div><b>RUA MICKAELLI SCHWAAB DA SILVA T02</b> EXTENSÃO: 104,25 m LARGURA DA VIA: 6,60 m ÁREA A PAVIMENTAR: 688,05 m² ÁREA DE LIMPA RODAS: 25,03 m² COORDENADAS: INICIO: 15° 0'59.33"S 59°58'16.33"O FINAL: 15° 0'56.01"S 59°58'16.17"O</div>	PROPRIETÁRIO/ CNPJ: PREFEITURA MUNICIPAL DE VILA BELA DA SANTÍSSIMA TRINDADE - MT CNPJ:03.214.160/0001-21			
ESCALA: SEM ESCALA				ENDEREÇO:	DISTRITO SEDE		FOLHA Nº PG-10